



PLAN LOCAL D'URBANISME (PLU) DE LA COMMUNE DE SERVIGNY- LES-SAINTE-BARBE

Pièce 5 : Annexes écrites



Vu pour être annexé à la délibération du conseil municipal du 18 juillet 2025 tirant le bilan de la concertation et arrêtant la révision générale du PLU de Servigny-lès-Sainte-Barbe

SERVITUDE A1

BOIS ET FORÊTS

I. - GÉNÉRALITÉS

Servitudes relatives à la protection des bois et forêts soumis au régime forestier

Code forestier ¹, articles L. 151-1 à L. 151-6, L. 342-2 et R. 151-1 à R. 151-5.

Code de l'urbanisme, articles L. 421-1, L. 422-1, L. 422-2, R. 421-38-10 et R. 422-8.

Circulaire S/AR/12 du 12 février 1974 concernant la communication aux D.D,E. des servitudes relevant du ministre de l'agriculture,

Ministère chargé de l'agriculture - service des forêts - Office national des forêts.

II - PROCÉDURE D'INSTITUTION

A. – PROCÉDURE

Application aux bois et forêts soumis au régime forestier, des diverses dispositions du code forestier, prévoyant en vue de leur protection, un certain nombre de limitations à l'exercice du droit de propriété concernant l'installation de bâtiments.

Sont soumis au code forestier:

- les bois, forêts et terrains à boiser qui font partie du domaine de l'Etat ou sur lesquels l'Etat a des droits de propriété indivis;

- les bois et forêts susceptibles d'aménagement, d'exploitation régulière ou de reconstitution et les terrains à boiser, appartenant aux départements, aux communes, aux sections de communes, aux établissements publics, aux sociétés mutualistes et aux caisses d'épargne, ou sur lesquels ces collectivités et personnes ont des droits de propriété indivis.

B. - INDEMNISATION

Aucune impossibilité de principe n'est affirmée, mais il semble toutefois que l'indemnisation des propriétaires ne doit être envisagée que d'une façon tout à fait exceptionnelle, car aucune de ces servitudes ne constitue une atteinte absolue au droit de propriété, les dérogations possibles sont en général accordées.

¹ Tel qu'il résulte des décrets nos 79-113 et 79-114 du 25 janvier 1979 portant révision du code forestier.

C. - PUBLICITÉ

Néant.

III. - EFFETS DE LA SERVITUDE

A. - PRÉROGATIVES DE LA PUISSANCE PUBLIQUE

1° Prérogatives exercées directement par la puissance publique

Néant.

2° Obligations de faire imposées au propriétaire

Obligation de procéder à la démolition dans le mois du jugement qui l'aura ordonnée, des établissements mentionnés en B (1°), qui ont été construits sans autorisation (code forestier, articles L. 151-1, R. 151-1 et R. 151-5; L. 151-2, R. 151-3 et R. 151-5; L. 151-4, R. 151-4 et R. 151-5),

B. - LIMITATIONS AU DROIT D'UTILISER LE SOL

1° Obligations passives

Interdiction d'établir dans l'intérieur et à moins d'un kilomètre des forêts, aucun four à chaux ou à plâtre temporaire ou permanent, aucune briqueterie ou tuilerie (art. L. 151-1, R. 151-1 et R. 151-5 du code forestier).

Interdiction d'établir, dans l'enceinte et à moins d'un kilomètre des bois et forêts, aucune maison sur perche, loge, baraque ou hangar (art. L. 151-2, R. 151-2 et R. 151-5 du code forestier).

Interdiction d'établir dans les maisons ou fermes actuellement existantes à 500 mètres des bois et forêts, ou qui pourront être construites ultérieurement, aucun chantier ou magasin pour faire le commerce du bois et aucun atelier à façonner le bois (art. L. 151-3, R. 151-3 et R. 151-5 du code forestier).

Interdiction d'établir dans l'enceinte et à moins de deux kilomètres des bois et forêts, aucune usine à scier le bois (art. L. 151-4, R. 151-4 et R. 151-5 du code forestier).

Obligation de se soumettre, pour toutes les catégories d'établissements mentionnées ci-dessus et dont l'édification aura été autorisée par décision préfectorale, aux visites des ingénieurs et agents des services forestiers et de l'office national des forêts qui pourront y faire toutes les perquisitions sans l'assistance d'un officier de police judiciaire, à condition qu'ils se présentent au moins au nombre de deux ou qu'ils soient accompagnés de deux témoins domiciliés dans la commune (art. L. 151-6 et L. 342-2 du code forestier).

2° Droits résiduels du propriétaire

Les maisons et les usines faisant partie de villes, villages ou hameaux formant une population agglomérée, bien qu'elles se trouvent dans les distances mentionnées ci-dessus en B (1°) sont exceptées des interdictions visées aux articles L. 151-2, R. 151-3 et R. 151-5; L. 151-3, R. 151-3, R. 151-5 ; L. 151-4 et R. 151-5 du code forestier (art. L. 151-5 du code forestier).

Possibilité de procéder à la construction des établissements mentionnés au B (1°), à condition d'en avoir obtenu l'autorisation par décision préfectorale.

Si ces constructions nécessitent l'octroi d'un permis de construire, celui-ci ne peut être délivré qu'après consultation du directeur régional de l'office national des forêts et avec l'accord du préfet. Cet accord est réputé donné faute de réponse dans un délai d'un mois suivant la réception de la

demande d'avis (art. R. 421-38-10 du code de l'urbanisme).

Si ces constructions ou travaux sont exemptés de permis de construire, mais soumis au régime de déclaration en application de l'article L. 422-2 du code de l'urbanisme, le service instructeur consulte l'autorité mentionnée à l'article R. 421-38-10 dudit code.

L'autorité ainsi consultée fait connaître son opposition ou les prescriptions qu'elle demande dans un délai d'un mois à dater de la réception de la demande d'avis par l'autorité consultée. A défaut de réponse dans ce délai, elle est réputée avoir émis un avis favorable (art. R. 422-8 du code de l'urbanisme).

Numérisation des servitudes d'utilité publique

SERVITUDES DE TYPE I4

SERVITUDES RELATIVES AUX OUVRAGES DE TRANSPORT ET DE DISTRIBUTION D'ÉLECTRICITÉ

Servitudes reportées en annexe des PLU et des cartes communales en application des articles R. 151-51 et R. 161-8 du code de l'urbanisme et figurant en annexe au Livre Ier dans les rubriques :

II- Servitudes relatives à l'utilisation de certaines ressources et équipements
A – Energie
a) Electricité

1 Fondements juridiques

1.1 Définition

La servitude relative aux ouvrages de transport et de distribution d'électricité permet la mise en place de deux types de servitudes.

1.1.1 Les servitudes d'ancrage, de surplomb, d'appui, de passage et d'ébranchage ou d'abattage d'arbres

En vue de l'institution de servitudes d'utilité publique (SUP), des travaux nécessaires à l'établissement et à l'entretien des ouvrages de concession de transport ou de distribution d'électricité peuvent être, sur demande du concédant ou du concessionnaire, déclarés d'utilité publique par l'autorité administrative.

Objet des servitudes

Les concessionnaires peuvent établir sur les propriétés privées, sans entraîner de dépossession, les servitudes suivantes :

- une servitude d'ancrage : droit d'établir à demeure des supports et ancrages pour conducteurs aériens d'électricité, soit à l'extérieur des murs ou façades donnant sur la voie publique, soit sur les toits et terrasses des bâtiments, à la condition qu'on puisse y accéder par l'extérieur. La pose des câbles respecte les règles techniques et de sécurité prévues par l'arrêté du 17 mai 2001 fixant les conditions techniques auxquelles doivent satisfaire les distributions d'énergie électrique ;
- une servitude de surplomb : droit de faire passer les conducteurs d'électricité au-dessus des propriétés privées, sous les mêmes conditions et réserves que celles indiquées précédemment applicables aux servitudes d'ancrage ;

- une servitude d'appui et de passage : droit d'établir à demeure des canalisations souterraines, ou des supports pour conducteurs aériens, sur des terrains privés non bâtis, qui ne sont pas fermés de murs ou autres clôtures équivalentes ;
- une servitude d'ébranchage ou d'abattage d'arbres : droit de couper les arbres et branches d'arbres qui, se trouvant à proximité des conducteurs aériens d'électricité, gênent leur pose ou pourraient, par leur mouvement ou leur chute, occasionner des courts-circuits ou des avaries aux ouvrages.

Modalités d'institution des servitudes

Ces différentes SUP peuvent résulter d'une convention conclue entre le concessionnaire et le propriétaire en cas d'accord avec les propriétaires intéressés ou être instituées par arrêté préfectoral, en cas de désaccord avec au moins l'un des propriétaires intéressés.

Servitudes conventionnelles

Des conventions ayant pour objet la reconnaissance des servitudes d'ancrage, de surplomb, d'appui et de passage, d'ébranchage ou d'abattage peuvent être passées entre les concessionnaires et les propriétaires. Ces conventions ont valeur de SUP ([Cour de cassation, 3 civ, 8 septembre 2016, n°15-19.810](#)).

Ces conventions produisent, tant à l'égard des propriétaires et de leurs ayants droit que des tiers, les mêmes effets que l'arrêté préfectoral instituant les servitudes. Ces conventions peuvent intervenir en prévision de la déclaration d'utilité publique (DUP) des travaux ou après cette DUP (article 1^{er} du décret n° 67-886 du 6 octobre 1967 portant règlement d'administration publique pour l'application de la loi du 15 juin 1906 sur les distributions d'énergie et de la loi du 16 octobre 1919 relative à l'utilisation de l'énergie hydraulique).

Servitudes instituées par arrêté préfectoral

Les ouvrages de transport et de distribution d'électricité sont déclarés d'utilité publique en vue de l'institution de servitudes dans les conditions prévues aux articles R. 323-1 à R. 323-6 du code de l'énergie. La procédure d'établissement des SUP instituées par arrêté préfectoral, à la suite d'une DUP est précisée aux articles R. 323-7 à R. 323-15 du code de l'énergie.

1.1.2 Servitudes au voisinage d'une ligne électrique aérienne de tension supérieure ou égale à 130 kilovolts

Après DUP précédée d'une enquête publique, une SUP peut être instituée de part et d'autre de toute ligne électrique aérienne de tension supérieure ou égale à 130 kilovolts, existante ou à créer, dans un périmètre incluant au maximum les fonds situés à l'intérieur :

- de cercles dont le centre est constitué par l'axe vertical des supports de la ligne et dont le rayon est égal à 30 mètres ou à la hauteur des supports si celle-ci est supérieure. Pour les lignes électriques aériennes de tension égale ou supérieure à 350 kilovolts, ce rayon est porté à 40 mètres ou à une distance égale à la hauteur du support si celle-ci est supérieure ;
- d'une bande délimitée par la projection verticale au sol des câbles de la ligne électrique lorsqu'ils sont au repos ;
- de bandes d'une largeur de 10 mètres de part et d'autre du couloir prévu au précédent alinéa.

Pour les lignes électriques aériennes de tension égale ou supérieure à 350 kilovolts, la largeur des bandes est portée à 15 mètres.

Sous réserve des dispositions applicables aux lignes électriques aériennes de tension égale ou supérieure à 350 kilovolts, le champ d'application des servitudes peut être adapté en fonction des caractéristiques des lieux.

Dans le périmètre défini ci-dessus, sont interdits la construction ou l'aménagement :

- de bâtiments à usage d'habitation ou d'aires d'accueil des gens du voyage ;
- d'établissements recevant du public au sens du code de la construction et de l'habitation entrant dans les catégories suivantes : structures d'accueil pour personnes âgées et personnes handicapées, hôtels et structures d'hébergement, établissements d'enseignement, colonies de vacances, établissements sanitaires, établissements pénitentiaires, établissements de plein air.

Par exception, sont autorisés les travaux d'adaptation, de réfection ou d'extension de constructions existantes édifiées en conformité avec les dispositions législatives et réglementaires en vigueur avant l'institution de ces SUP, à condition qu'ils n'entraînent pas d'augmentation significative de la capacité d'accueil dans les périmètres où les SUP ont été instituées.

Peuvent, en outre, être interdits ou soumis à des prescriptions particulières la construction ou l'aménagement des:

- établissements recevant du public au sens du code de la construction et de l'habitation autres que ceux mentionnés ci-dessus ;
- installations classées pour la protection de l'environnement soumises à autorisation et fabriquant, utilisant ou stockant des substances comburantes, explosibles, inflammables ou combustibles.

Au 1^{er} janvier 2021, une seule servitude au voisinage d'une ligne aérienne de tension supérieure ou égale à 130 kilovolts a été instituée.

1.2 Références législatives et réglementaires

Servitudes d'ancrage, de surplomb, d'appui et de passage et d'ébranchage ou d'abattage d'arbres :

Anciens textes :

-Article 12 de la loi du 15 juin 1906 sur les distributions d'énergie

-Décret n° 70-492 du 11 juin 1970 pris pour l'application de l'article 35 modifié de la loi du 8 avril 1946 concernant la procédure de déclaration d'utilité publique des travaux d'électricité et de gaz qui ne nécessitent que l'établissement de servitudes ainsi que les conditions d'établissement desdites servitudes

Textes en vigueur :

- Articles L. 323-3 à L. 323-9, R. 323-1 à D.323-16 du code de l'énergie

- Article 1^{er} du décret n°67-886 du 6 octobre 1967 portant règlement d'administration publique pour l'application de la loi du 15 juin 1906 sur les distributions d'énergie et de la loi du 16 octobre 1919 relative à l'utilisation de l'énergie hydraulique

- Arrêté du 17 mai 2001 fixant les conditions techniques auxquelles doivent satisfaire les distributions d'énergie électrique

Servitudes au voisinage d'une ligne aérienne de tension supérieure ou égale à 130 Kilovolts:

Anciens textes

Article 12 bis de la loi du 15 juin 1906 sur les distributions d'énergie

Textes en vigueur

- Article L. 323-10 du code de l'énergie
- Articles R. 323-19 à R. 323-22 du code de l'énergie

1.3 Décision

- Pour les servitudes d'ancrage, de surplomb, d'appui et de passage, d'ébranchage ou d'abattage d'arbres : Arrêté préfectoral instituant les servitudes d'utilité publique ou convention signée entre le concessionnaire et le propriétaire.
- Pour les servitudes au voisinage d'une ligne aérienne de tension égale ou supérieure à 130 kilovolts : arrêté préfectoral déclarant d'utilité publique les servitudes.

1.4 Restriction Défense

Aucune restriction Défense pour cette catégorie de servitude.

La SUP peut être diffusée, visible et téléchargeable dans la totalité de ses détails.

2 Processus de numérisation

2.1 Responsable de la numérisation

- Pour les ouvrages de transport d'électricité, le responsable de la numérisation et de la publication est RTE (Réseau de Transport d'Électricité).
- Pour les ouvrages de distribution d'électricité, les autorités compétentes sont :
 - essentiellement ENEDIS, anciennement ERDF, pour environ 95 % du réseau de distribution ;
 - dans les autres cas, les entreprises locales de distribution (ELD)¹.

2.2 Où trouver les documents de base

- Pour les arrêtés ministériels portant déclaration d'utilité publique des travaux nécessaires à l'établissement et à l'entretien des ouvrages de concession de transport ou de distribution d'électricité : Journal officiel de la République française
- Pour les arrêtés préfectoraux : recueil des actes administratifs de la préfecture

¹ Il existe environ 160 ELD qui assurent 5 % de la distribution d'énergie électrique dans 2800 communes.
Servitudes I4 – Servitudes relatives aux ouvrages de transport et de distribution d'électricité

Annexes des PLU et des cartes communales

- Pour les conventions : actes internes détenus par les autorités responsables de la numérisation, ne faisant pas l'objet d'une publication administrative et non annexés aux documents d'urbanisme. Ces conventions contenant des informations personnelles et financières, elles n'ont pas vocation à être publiées sur le Géoportail de l'urbanisme (GPU). Une fiche d'informations précisant la réglementation et les coordonnées des gestionnaires responsables de la numérisation est publiée sur le GPU.

2.3 Principes de numérisation

Application de la version la plus récente possible du standard CNIG SUP :
http://cnig.gouv.fr/?page_id=2732

Création d'une fiche de métadonnées complétée selon les [consignes données par le CNIG](#).

2.4 Numérisation de l'acte

- Pour les servitudes d'ancrage, de surplomb, d'appui et de passage et d'ébranchage ou d'abattage d'arbres :
 - Copie de l'arrêté ministériel ou préfectoral déclarant d'utilité publique les travaux nécessaires à l'établissement et à l'entretien des ouvrages de concession, de transport ou de distribution d'électricité en vue de l'établissement de servitudes
 - Fiche d'informations réglementaires (rappel des obligations légales, SUP applicables sur la parcelle et coordonnées des gestionnaires)

Lorsque l'arrêté déclarant d'utilité publique les travaux nécessaires à l'établissement et à l'entretien des ouvrages de concession, de transport ou de distribution d'électricité en vue de l'établissement de servitudes ne peut être produit par le gestionnaire, seule la fiche d'informations réglementaires sera publiée dans le GPU pour les parcelles concernées.

- Pour les servitudes au voisinage d'une ligne électrique aérienne de tension supérieure ou égale à 130 kilovolts : arrêté préfectoral déclarant d'utilité publique les SUP mentionnées à l'article L. 323-10 et R. 323-20 du code de l'énergie.

2.5 Référentiels géographiques et niveau de précision

Les informations ci-dessous précisent les types de référentiels géographiques et de méthodes d'acquisition à utiliser pour la numérisation des objets SUP de cette catégorie ainsi que la gamme de précision métrique correspondante. D'autres référentiels ou méthodes de précision équivalente peuvent également être utilisés.

Les informations de précision (mode de numérisation, échelle et nature du référentiel) relatives à chaque objet SUP seront à renseigner dans les attributs prévus à cet effet par le standard CNIG SUP.

Référentiels :	BD TOPO et BD Parcellaire
Précision :	1/200 à 1/5000

2.6 Numérisation du générateur et de l'assiette

2.6.1 Servitudes d'ancrage, de surplomb, d'appui et de passage et d'ébranchage ou d'abattage d'arbres

Le générateur

Les ouvrages de transport et de distribution d'électricité sont les générateurs. Les générateurs des SUP sont de type:

- linéaire pour les conducteurs aériens d'électricité et les canalisations souterraines
- ponctuel pour les supports et les ancrages pour conducteurs aériens.

L'assiette

L'assiette est de type surfacique. Elle est constituée pour les réseaux :

- aériens de tension inférieure à 45 kV : d'une bande de 10 mètres de part et d'autre de l'axe de l'ouvrage (générateur) ;
- aériens de tension supérieure à 45 kV : de la projection au sol de l'ouvrage de part et d'autre de l'axe de l'ouvrage (générateur) tenant compte du balancement des câbles dû aux conditions d'exploitation et météorologiques et tenant compte d'une marge de sécurité intégrant les incertitudes de positionnement ;
- souterrains : d'une bande de part et d'autre de l'axe de l'ouvrage (générateur) dépendant de l'encombrement de l'ouvrage avec une marge de sécurité intégrant les incertitudes de positionnement.

L'assiette des supports de réseaux aériens de tension supérieure à 45 kV est constituée d'un cercle de rayon dépendant de son encombrement.

L'assiette des supports et des ancrages de réseaux aériens de tension inférieure à 45 kV est constituée d'un cercle de rayon de 10 m.

Les parcelles concernées par les servitudes sont déterminées par croisement géographique par le GPU.

2.6.2 Servitudes au voisinage d'une ligne électrique aérienne de tension supérieure ou égale à 130 kilovolts

Le générateur

Les générateurs sont de type :

- ponctuel s'agissant des supports des lignes électriques aériennes de tension supérieure ou égale à 130 kV
- linéaire s'agissant des câbles de la ligne électrique lorsqu'ils sont au repos.

L'assiette

L'assiette est de type surfacique. Il s'agit de périmètres constitués :

- de cercles dont le centre est constitué par l'axe vertical des supports de la ligne et dont le rayon est égal à 30 mètres ou à la hauteur des supports si celle-ci est supérieure. Pour les lignes électriques aériennes de tension égale ou supérieure à 350 kilovolts, ce rayon est porté à 40 mètres ou à une distance égale à la hauteur du support si celle-ci est supérieure ;
- d'une bande délimitée par la projection verticale au sol des câbles de la ligne électrique lorsqu'ils sont au repos ;
- de bandes d'une largeur de 10 mètres de part et d'autre du couloir prévu au précédent alinéa. Pour les lignes électriques aériennes de tension égale ou supérieure à 350 kilovolts, la largeur des bandes est portée à 15 mètres.

3. Référent métier

Ministère de la Transition écologique
Direction générale de l'énergie et du climat
Tour Sequoia
92055 La Défense CEDEX

Annexe

Procédure d'institution des servitudes

1. Servitudes d'ancrage, d'appui, de surplomb, de passage et d'abattage d'arbres

1.1 Servitudes instituées par arrêté préfectoral

Déclaration d'utilité publique (DUP)

Les travaux nécessaires à l'établissement, à l'entretien des ouvrages de la concession de transport ou de distribution d'électricité peuvent être, sur demande du concédant ou du concessionnaire, déclarés d'utilité publique par l'autorité administrative (article L. 323-3 du code de l'énergie). Les demandes ayant pour objet la DUP des ouvrages d'électricité en vue de l'établissement de servitudes sans recours à l'expropriation sont instruites dans les conditions précisées à l'article R. 323-1 du code de l'énergie qui renvoie aux dispositions applicables en fonction des différents types d'ouvrages.

Les servitudes d'ancrage, d'appui, de passage, d'abattage d'arbres et d'occupation temporaire s'appliquent dès la déclaration d'utilité publique des travaux (article L. 323-5 du code de l'énergie).

Les dispositions relatives à la demande de DUP et à la procédure d'instruction applicables aux ouvrages sont précisées par les articles suivants :

- R. 323-2 à R. 323-4 du code de l'énergie s'agissant des ouvrages mentionnés au 1° de l'article R. 323-1 du code de l'énergie ;
- R. 323-5 du code de l'énergie s'agissant des ouvrages mentionnés au 3° de l'article R. 323-1 du code de l'énergie ;
- R. 323-6 du code de l'énergie s'agissant des ouvrages mentionnés au 4° de l'article R. 323-1 du code de l'énergie.

Arrêté instituant les servitudes

Les conditions d'établissement des servitudes instituées suite à une DUP sont précisées aux articles R. 323-8 et suivants du code de l'énergie :

- Notification par le pétitionnaire des dispositions projetées en vue de l'établissement des servitudes aux propriétaires des fonds concernés par les ouvrages (article R. 323-8).
- En cas de désaccord avec au moins un des propriétaires intéressés, le pétitionnaire présente une requête accompagnée d'un plan et d'un état parcellaire par commune indiquant les propriétés qui doivent être atteintes par les servitudes (article R. 323-9).
La requête est adressée au préfet et comporte les renseignements nécessaires sur la nature et l'étendue de ces servitudes.
- Le préfet, dans les quinze jours suivant la réception de la requête, prescrit par arrêté une enquête et désigne un commissaire enquêteur. L'arrêté précise également l'objet de l'enquête, les dates d'ouverture et de clôture de l'enquête, dont la durée est fixée à huit jours, le lieu où siège le commissaire enquêteur, ainsi que les heures pendant lesquelles le dossier peut être consulté à la mairie de chacune des communes intéressées, où un registre est ouvert afin de recueillir les observations.
- Notification au pétitionnaire de l'arrêté et transmission de l'arrêté avec le dossier aux maires des communes intéressées.

- Publicité concernant l'enquête (article [R. 323-10](#)) : ouverture de l'enquête est annoncée par affichage à la mairie et éventuellement par tous autres procédés dans chacune des communes intéressées.
- Enquête publique (article R. 323-11 à R. 323-12).
- Transmission par le commissaire enquêteur du dossier d'enquête au préfet.
- Dès sa réception, le préfet communique le dossier de l'enquête au pétitionnaire qui examine les observations présentées et, le cas échéant, modifie le projet afin d'en tenir compte.
- Si les modifications apportées au projet frappent de servitudes des propriétés nouvelles ou aggravent des servitudes antérieurement prévues, il est fait application, pour l'institution de ces nouvelles servitudes, des dispositions de l'article [R. 323-8](#) et, au besoin, de celles des articles [R. 323-9 à R. 323-12](#).
- Arrêté préfectoral instituant les SUP (article R. 323-14).
- Notification au pétitionnaire et affichage à la mairie de chacune des communes intéressées.
- Notification par le pétitionnaire par lettre recommandée avec demande d'avis de réception à chaque propriétaire intéressé ainsi qu'à chaque occupant pourvu d'un titre régulier.
- Après l'accomplissement des formalités mentionnées à l'article [R. 323-14](#), le pétitionnaire est autorisé à exercer les servitudes (article R. 323-15).
- Le propriétaire d'un terrain grevé de servitudes doit, avant d'entreprendre tous travaux de démolition, réparation, surélévation, toute clôture ou tout bâtiment mentionnés à l'article [L. 323-6](#), en prévenir par lettre recommandée, au moins un mois avant le début des travaux, le gestionnaire du réseau public de distribution concerné (article D. 323-16).

1.2 Servitudes instituées par conventions amiables

Une convention passée entre le concessionnaire et le propriétaire ayant pour objet la reconnaissance des servitudes d'appui, de passage, d'ébranchage ou d'abattage. La convention dispense de l'enquête publique et de l'arrêté préfectoral établissant les servitudes. Elle produit, tant à l'égard des propriétaires et de leurs ayants droit que des tiers, les effets de l'approbation du projet de détail des tracés par le préfet, qu'elle intervienne en prévision de la déclaration d'utilité publique des travaux ou après cette déclaration (article 1^{er} du décret n°67-886 du 6 octobre 1967).

Les conventions prises sur le fondement des articles L. 323-4 et suivants, R. 323-1 et suivants du code de l'énergie et du décret n°67-886 du 6 octobre 1967 précisent notamment l'objet de la SUP, la parcelle concernée par les travaux et le montant des indemnités versées aux propriétaires.

2. Servitudes au voisinage d'une ligne électrique aérienne de tension supérieure ou égale à 130 kilovolts

Après déclaration d'utilité publique précédée d'une enquête publique, des SUP concernant l'utilisation du sol et l'exécution de travaux soumis au permis de construire peuvent être instituées par l'autorité administrative au voisinage d'une ligne électrique aérienne de tension supérieure ou égale à 130 kilovolts (article L. 323-10 du code de l'énergie).

La procédure d'institution des servitudes mentionnées à l'article [R. 323-20](#) est conduite sous l'autorité du préfet.

Les différentes phases de la procédure d'institution de ces SUP sont précisées à l'article R. 323-22 :

- le préfet sollicite l'avis de l'exploitant de la ou des lignes électriques, des services de l'Etat intéressés et des maires des communes sur le territoire desquelles est envisagée l'institution des servitudes en leur indiquant qu'un délai de deux mois leur est imparti pour se prononcer. En l'absence de réponse dans le délai imparti, l'avis est réputé favorable.
- une enquête publique est organisée dans les conditions fixées par les dispositions prévues au code de l'expropriation pour cause d'utilité publique applicables aux enquêtes publiques préalables à une déclaration d'utilité publique, sous réserve des dispositions du présent article.

- le dossier soumis à l'enquête publique comporte :
 - o 1° une notice présentant la ou les lignes électriques concernées et exposant les raisons de l'institution des servitudes, les éléments retenus pour la délimitation des périmètres envisagés et la nature et l'importance des restrictions au droit de propriété en résultant ;
 - o 2° les avis prévus au deuxième alinéa recueillis préalablement à l'organisation de l'enquête publique ;
 - o 3° un plan parcellaire délimitant le périmètre établi en application de l'article R. 323-20,
- Les frais de constitution et de diffusion du dossier sont à la charge de l'exploitant de la ou des lignes électriques concernées.
- La déclaration d'utilité publique des servitudes mentionnées à l'article R. 323-20 est prononcée par arrêté du préfet du département. Elle emporte institution des servitudes à l'intérieur du périmètre délimité sur le plan parcellaire annexé.

La suppression de tout ou partie des servitudes mentionnées à l'article [L. 323-10](#) est prononcée par arrêté préfectoral.

Numérisation des servitudes d'utilité publique

SERVITUDES DE TYPE PT1 et PT2

SERVITUDES DE PROTECTION DES CENTRES RADIOELECTRIQUES D'EMISSION ET DE RECEPTION CONTRE LES OBSTACLES OU LES PERTURBATIONS ELECTROMAGNETIQUES

Servitudes reportées en annexe des PLU et des cartes communales en application des articles R. 151-51 et R. 161-8 du code de l'urbanisme et figurant en annexe au livre 1er dans les rubriques

II- Servitudes relatives à l'utilisation de certaines ressources et équipements E - Télécommunications

1 Fondements juridiques

1.1 Définition

Afin d'assurer la propagation des ondes radioélectriques émises ou reçues par les centres radioélectriques, des servitudes d'utilité publique (SUP) sont instituées en application des articles L. 54 à L. 62 du code des postes et des communications électroniques afin de protéger :

- Les communications électroniques par voie radioélectrique contre les obstacles ;
- Les réceptions radioélectriques contre les perturbations électromagnétiques.

Un plan d'institution des servitudes approuvé par arrêté ministériel fixe les zones qui sont soumises à servitudes. Quatre types de zones peuvent être créées :

- Des zones primaires de dégagement et/ou zones secondaires de dégagement établies en fonction du risque d'obstruction totale ou partielle du volume de propagation en espace libre des antennes autour de chaque station émettrice ou réceptrice d'ondes radioélectriques, ainsi qu'autour des laboratoires et centres de recherches radioélectriques ;
- Des zones spéciales de dégagement entre deux centres assurant une liaison radioélectrique par ondes de fréquence supérieure à 30 mégahertz ;
- Des secteurs de dégagement autour des stations de radiorepérage ou de radionavigation d'émission ou de réception.

Les propriétaires, titulaires de droits réels ou les occupants concernés par ces servitudes doivent s'abstenir de tout fait de nature à nuire au bon fonctionnement des centres radioélectriques.

La servitude contre les obstacles physiques (PT2) a pour conséquence :

- L'obligation, dans toutes ces zones, pour les propriétaires de procéder si nécessaire à la suppression ou la modification de bâtiments constituant des immeubles par nature en application des articles 518

et 519 du code civil. A défaut d'accord amiable, l'administration pourra procéder à l'expropriation de ces immeubles ;

- L'interdiction, dans toutes ces zones, de créer des obstacles fixes ou mobiles dont la partie la plus haute excède les cotes fixées par l'arrêté ou le décret instituant les servitudes prévues à l'article R. 21 du code des postes et des communications électroniques, sans autorisation du ministre dont les services exploitent le centre ou exercent la tutelle sur lui ;
- L'interdiction, dans la zone primaire de dégagement :
 - d'une station de sécurité aéronautique ou d'un centre radiogoniométrique, de créer ou de conserver tout ouvrage métallique fixe ou mobile, des étendues d'eau ou de liquides de toute nature pouvant perturber le fonctionnement de cette installation ou de cette station ;
 - d'une station de sécurité aéronautique, de créer ou de conserver des excavations artificielles pouvant perturber le fonctionnement de cette station.
- L'obligation, dans les zones boisées, de solliciter une décision préalable du ministre chargé de la forêt constatant que le maintien de l'état boisé n'est pas reconnu indispensable dans le périmètre des servitudes à imposer.
- L'interdiction, dans la zone spéciale de dégagement, de créer des constructions ou des obstacles situés au-dessus d'une ligne droite située à 10 mètres au-dessous de celle joignant les aériens d'émission et de réception, sans cependant que la limitation de hauteur imposée à une construction puisse être inférieure à 25 mètres.

La servitude contre les perturbations électromagnétiques (PT1) a pour conséquence :

- L'obligation de faire cesser les perturbations électromagnétiques : Tout propriétaire ou usager d'une installation électrique produisant ou propageant des perturbations gênant l'exploitation d'un centre de réception est tenu de se conformer aux dispositions qui lui seront indiquées par l'autorité administrative compétente dont les services exploitent ou contrôlent le centre en vue de faire cesser le trouble ;
- L'interdiction faite, dans les zones de servitudes, aux propriétaires ou usagers d'installations électriques de produire ou de propager des perturbations se plaçant dans la gamme d'ondes radioélectriques reçues par le centre et présentant pour les appareils du centre un degré de gravité supérieur à la valeur compatible avec son exploitation.

1.2 Références législatives et réglementaires

Anciens textes :

- Articles L. 54 à L. 62-1 du code des postes et des communications électroniques,
- Articles R. 21 à R.39 du code des postes et des communications électroniques,
- Arrêté du 21 août 1953 modifié relatif à l'établissement de la liste et des caractéristiques du matériel électrique dont la mise en service, la modification ou la transformation sont soumises à autorisation préalable dans les zones de garde radioélectrique.

Textes en vigueur :

- Articles L. 54 à L. 62 et L. 64 du code des postes et des communications électroniques,
- Article L. 5113-1 du code de la défense,
- Articles R. 21 à R. 29 du code des postes et des communications électroniques

1.3 Décision

Les SUP PT1 ou PT2 font l'objet d'un plan d'institution des servitudes soumis à enquête publique.

Servitude PT1/PT2 – Servitudes de protection des centres radioélectriques d'émission et de réception contre les obstacles ou les perturbations électromagnétiques – 14/04/23

- Si les conclusions de l'enquête publique sont favorables : le plan est approuvé par arrêté du ministre dont les services ou les établissements publics placés sous sa tutelle exploitent ou contrôlent le centre radioélectrique.
- Si les conclusions de l'enquête publique sont défavorables, la servitude est instituée par décret en Conseil d'État.

1.4 Restrictions de diffusion

En application de l'article L. 133-3 du code de l'urbanisme, l'insertion dans le portail national de l'urbanisme (dit GPU) des SUP ne doit pas porter atteinte notamment à la sécurité publique ou à la défense nationale. Les catégories de SUP PT1 et PT2 sont donc soumises à des restrictions de diffusion dans le GPU (restrictions de téléchargement et de visualisation).

Des restrictions de diffusion sont applicables à toutes les SUP PT1/PT2 (paragraphe 1.4.1) et d'autres restrictions applicables uniquement aux SUP PT1/PT2 relevant de (ou intéressant) la défense nationale ou de la sécurité publique, viennent compléter les restrictions énumérées au paragraphe 1.4.1 (paragraphe 1.4.2).

1.4.1 Restrictions de diffusion applicables aux SUP PT1/PT2

Les données relatives à ces catégories ne sont pas téléchargeables et aucune donnée ne sera transmise sous forme vectorielle (les données ne pourront être consultées qu'au format image).

Les données relatives à cette catégorie ne peuvent être consultées à un niveau de zoom inférieur à 15.

Les SUP dont le ministère des Armées, le ministère de l'intérieur et le ministère de la transition écologique et de la cohésion des territoires sont gestionnaires ou bénéficiaires font l'objet de l'anonymat du service bénéficiaire ou utilisateur.

Les mémoires explicatifs des SUP adressés par les affectataires à l'Agence nationale des fréquences dans le cadre de la procédure d'élaboration, de modification ou de suppression des SUP ne seront pas versés dans le GPU.

Une SUP ne doit pas pouvoir être rattachée techniquement à une autre SUP au sein du GPU.

Les géométries des générateurs, dont la localisation précise est sensible, ne seront pas transmises au portail national de l'urbanisme. Seule une assiette globale autour d'un site regroupant plusieurs générateurs est représentée.

1.4.2. Restrictions de diffusion applicables aux SUP PT1/PT2 relevant de la défense nationale ou de la sécurité publique

L'absence de données sur le GPU concernant les SUP relevant de (ou intéressant) la défense nationale ou de la sécurité publique, ne saurait conditionner leur exécution et leur opposabilité.

Les données classifiées ou faisant l'objet d'une mention de protection ne doivent pas être mentionnées dans le GPU.

Au regard des exigences de l'ordre public, de la défense nationale et de la sécurité publique, les informations relatives aux SUP dont le ministère des Armées est gestionnaire ou bénéficiaire, présentes dans le GPU, doivent pouvoir faire l'objet d'un retrait immédiat, total ou partiel à la demande du ministère des Armées. Pour les mêmes motifs, l'insertion, dans le GPU, des informations relatives aux SUP relevant ou intéressant la défense nationale peut faire l'objet d'une suspension immédiate, totale ou partielle, à la demande du ministère des Armées.

Aucune représentation des SUP instituant des zones spéciales de dégagement entre deux centres assurant une liaison radioélectrique par ondes de fréquence supérieure à 30 mégahertz relevant du ministère des Armées n'est insérée dans le GPU.

2 Processus de numérisation

2.1 Responsables de la numérisation et de la publication

2.1.1 Précisions concernant le rôle des administrateurs locaux et des autorités compétentes

Les administrateurs locaux et les autorités compétentes jouent des rôles différents en matière de numérisation et de publication des SUP dans le portail national de l'urbanisme (<http://www.geoinformations.developpement-durable.gouv.fr/presentation-des-roles-et-responsabilites-r1072.html>).

Il existe plusieurs possibilités d'organisation variant selon que la catégorie de SUP relève de la compétence de l'Etat, de collectivités publiques ou d'opérateurs nationaux ou locaux : http://www.geoinformations.developpement-durable.gouv.fr/fichier/pdf/organisation_sup_cle1c4755-1.pdf?arg=177835277&cle=1076c598d70e410cc53a94b4e666b09f1882d6b5&file=pdf%2Forganisation_sup_cle1c4755-1.pdf

- Administrateur local

L'administrateur local après avoir vérifié que la personne qui sollicite des droits de publication sur le portail national de l'urbanisme est bien gestionnaire de la catégorie de SUP, crée le compte de l'autorité compétente et lui donne les droits sur le territoire relevant de sa compétence (commune, département, région, etc.).

- Autorité compétente

L'autorité compétente est responsable de la numérisation et de la publication des SUP sur le portail national de l'urbanisme. Elle peut, si elle le souhaite, confier la mission de numérisation à un prestataire privé ou à un autre service de l'État. Dans cette hypothèse, la publication restera de sa responsabilité.

- Prestataire

Le prestataire peut tester la conformité du dossier numérique avec le standard CNIG. S'il est désigné par l'autorité compétente **délégataire**, il téléverse le dossier numérique dans le GPU.

2.1.2 Administrateurs locaux et autorités compétentes

Les services de l'Etat ou organismes mentionnés ci-dessous sont désignés autorités compétentes :

- la Direction des services de la navigation aérienne
- le Ministère des Armées
- le Centre national d'études spatiales
- le Ministère de l'intérieur
- l'administration de la météorologie
- l'administration des ports et de la navigation maritime et fluviale
- le Ministère de l'Enseignement supérieur et de la Recherche

- le Ministère de l'économie, des finances et de la relance
- l'Agence nationale des fréquences.

2.2 Où trouver les documents de base

- La SUP est instituée par décret en Conseil d'Etat ou arrêté ministériel publié au recueil des actes administratifs de l'Etat dans chaque département concerné.
- Annexes des PLU et des cartes communales.

2.3 Principes de numérisation

Application du standard CNIG SUP (Conseil national de l'information géolocalisée). La dernière version du standard CNIG SUP est consultable et téléchargeable ici : <http://cnig.gouv.fr/ressources-dematerialisation-documents-d-urbanisme-a2732.html>

Création d'une fiche de métadonnées respectant les dernières consignes de saisie des métadonnées SUP via le générateur de métadonnées en ligne sur le GPU.

2.4 Numérisation de l'acte

Décret en Conseil d'Etat ou arrêté ministériel approuvant le plan d'institution de la SUP

2.5 Référentiels géographiques et niveau de précision

Les informations ci-dessous précisent les types de référentiels géographiques et de méthodes d'acquisition à utiliser pour la numérisation des objets SUP de cette catégorie ainsi que la gamme de précision métrique correspondante. D'autres référentiels ou méthodes de précision équivalente peuvent également être utilisés.

Les informations de précision (mode de numérisation, échelle et nature du référentiel) relatives à chaque objet SUP seront à renseigner dans les attributs prévus à cet effet par le standard CNIG SUP.

Pour les servitudes contre les obstacles :

Référentiels :	Les centres / stations sont des objets facilement identifiables sur le terrain. Il est conseillé de faire le report en s'appuyant sur les référentiels à grande échelle : BD Orthophotoplan et/ou la BD Topo (couche bâtiments).
Précision :	Échelle de saisie maximale, le cadastre Échelle de saisie minimale, 1/ 5000 Métrique suivant le référentiel

Pour les servitudes contre les perturbations électromagnétiques :

Référentiels :	Il est conseillé de faire le report en s'appuyant sur le référentiel à grande échelle : BD Ortho
----------------	--

Précision :	Échelle de saisie maximale, 1/ 5000 Échelle de saisie minimale, 1/ 25000 Métrique ou décimétrique suivant le référentiel
-------------	--

2.6 Numérisation du générateur et de l'assiette

Le générateur

Le générateur est le centre radioélectrique d'émission et de réception.

La limite du centre radioélectrique est constituée par le contour du polygone de surface minimum englobant toutes les installations techniques existantes ou projetées.

La distance entre deux points quelconques du contour du polygone ne doit pas excéder 2 000 mètres.

Dans le cas contraire, l'ensemble des installations techniques doit être fractionné en plusieurs îlots dont les limites répondent à ces conditions. Les zones de servitudes sont alors déterminées à partir de la limite de chacun de ces îlots.

Générateurs des servitudes de protection des centres de réception radioélectriques contre les perturbations électromagnétiques

2 types de générateurs sont possibles :

- Un point : correspondant au centroïde du récepteur (ex. : une antenne),
- Un polygone : correspondant au tracé des installations du centre de réception de type surfacique... (ex. : un bâtiment technique).

Remarque : plusieurs générateurs et types de générateurs sont possibles pour une même servitude (ex. : une antenne et son local technique).

Le générateur est donc de type ponctuel ou surfacique.

Générateurs des servitudes de protection des centres radioélectriques d'émission et de réception contre les obstacles, entre deux centres assurant une liaison radioélectrique :

Le générateur est constitué par une ligne reliant les centres des générateurs.

3 types de générateurs sont possibles :

- Un point : correspondant au centroïde du récepteur / émetteur (ex. : une antenne),
- Une polygone : correspondant au tracé d'un centre d'émission / réception de type linéaire,
- Un polygone : correspondant au tracé des installations du centre d'émission / réception de type surfacique (ex. : un bâtiment technique).

Remarque : plusieurs générateurs et types de générateurs sont possibles pour une même servitude (ex. : une antenne et son local technique).

Le générateur est donc de type ponctuel, linéaire ou surfacique.

L'assiette

L'assiette comprend les zones de servitudes instituées aux abords du centre de réception radioélectrique.

Assiettes des servitudes de protection des centres radioélectriques d'émission et de réception contre les obstacles

Il est établi, pour chaque zone de servitude, une distance maximale séparant la limite du centre radioélectrique et le périmètre de ces zones :

- Pour les zones secondaires de dégagement, cette distance ne peut excéder 2000 mètres,
- Pour les zones primaires de dégagement entourant une installation de sécurité aéronautique ou un centre radiogoniométrique, cette distance ne peut excéder 800 mètres,
- Pour les zones primaires de dégagement entourant un centre autre que ceux précités, cette distance ne peut excéder 200 mètres,
- Pour les secteurs de dégagement, cette distance ne peut excéder 6 000 mètres.

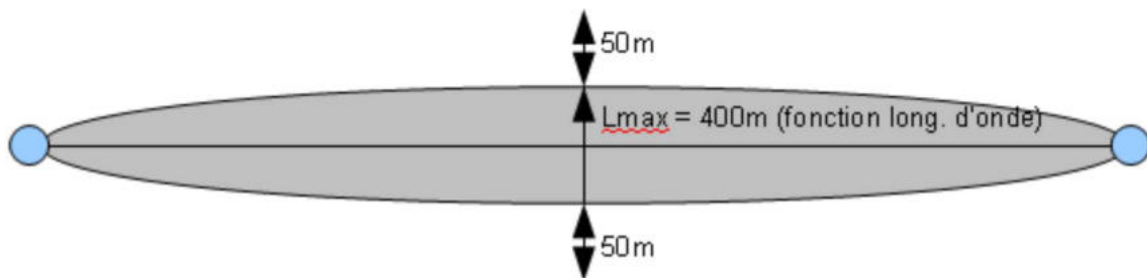
Les assiettes des centres/stations d'émission et de réception sont constituées par :

- Des tampons pour les zones primaires et secondaires de dégagement
- Des secteurs angulaires pour les zones spéciales de dégagement.

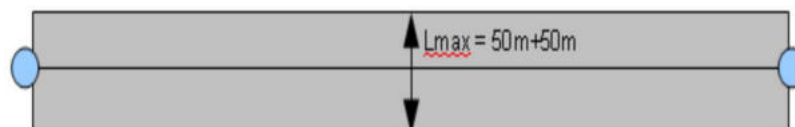
L'assiette entre deux centres assurant une liaison radioélectrique est matérialisée par un polygone créé par un tampon autour du générateur reliant les centres des générateurs.

Concernant la zone spéciale de dégagement protégeant une liaison radioélectrique, sa largeur est :

- Fixée entre deux points fixes comptée perpendiculairement à l'axe du trajet des ondes radioélectriques,
- Ne peut excéder 50 mètres de part et d'autre de l'ellipsoïde du faisceau hertzien.



En pratique, on assimile le faisceau à une bande et l'assiette ne dépassera pas 50m de part et d'autre de l'axe:



Concernant la largeur du secteur de dégagement protégeant une station de radiorepérage ou de radionavigation :

- Elle ne peut excéder la largeur du secteur angulaire exploré par la station, augmenté, s'il y a lieu, d'une marge de sécurité d'un degré au plus au-delà des deux limites de ce secteur.
- Les assiettes de ces servitudes sont de nature surfacique.

Assiettes des servitudes de protection des centres de réception radioélectriques contre les perturbations électromagnétiques

La distance maximale séparant la limite d'un centre radioélectrique et le périmètre des zones de servitudes ne peut excéder 3000m. Les assiettes de ces servitudes sont uniquement de type surfacique.

Servitude PT1/PT2 – Servitudes de protection des centres radioélectriques d'émission et de réception contre les obstacles ou les perturbations électromagnétiques – 14/04/23

2.7 Cas de discontinuité de servitude générée par une liaison hertzienne

La servitude PT2 peut être interrompue lorsque les altitudes de propagation sont suffisamment hautes sur le tronçon pour ne pas nécessiter d'interdiction ou de limitation de construction de bâtiments élevés.

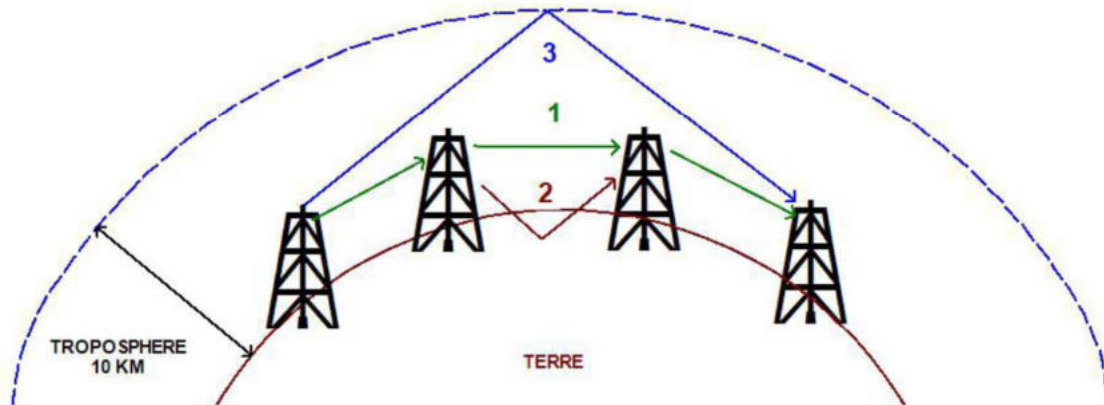
Les ondes hertziennes se propagent directement (1) ou sont réfléchies par le sol (2) ou par les couches atmosphériques (3). Dans le cas d'une réflexion troposphérique le trajet du faisceau entre deux antennes comporte une phase ascendante suivie d'une phase descendante. Certains actes d'institution de SUP PT2 évitent alors de grever les communes situées en milieu de parcours et n'instaurent la servitude que sur les premiers 10 à 30 kilomètres en début et en fin de liaison.

De même, pour un émetteur situé en altitude ou selon une topographie favorable, la protection du faisceau ne sera nécessaire qu'en plaine, sur la partie terminale de la liaison, à proximité du récepteur.

Le fait d'en tenir compte lors de l'établissement des listes de servitudes et des plans communaux annexés aux documents d'urbanisme évite d'allonger inutilement la durée d'instruction des demandes de permis de construire qui nécessiteraient sinon des avis des gestionnaires et prolongerait le temps d'instruction.

Dans tous les cas, la numérisation doit rester conforme au décret ou à l'arrêté, présentant une interruption ou pas du faisceau.

- 1 : propagation par onde directe (y compris par antennes relais)
- 2 : propagation par onde de sol
- 3 : propagation par onde troposphérique



3 Référent métier

Agence nationale des fréquences
Direction de la gestion des fréquences
78, avenue du Général de Gaulle
94704 Maisons-Alfort Cedex

Annexe

Procédures d'institution, de modification et de suppression de la servitude

Procédure d'institution

La procédure d'institution du plan des servitudes PT1 et PT2 est précisée à l'article R. 21 alinéa 1 du code des postes et des communications électroniques :

1. Demande de l'autorité administrative compétente ;
2. Enquête publique organisée dans les conditions prévues par le chapitre IV du titre III du livre 1er du code des relations entre le public et l'administration ;
3. Approbation par :
 - arrêté du ministre dont les services ou les établissements publics placés sous sa tutelle exploitent ou contrôlent le centre ;
 - décret en Conseil d'État si les conclusions de l'enquête publique sont défavorables.
4. Publication (article R. 21 alinéa 3 du code des postes et des communications électroniques)
 - Publication de l'arrêté d'approbation au recueil des actes administratifs de l'Etat dans chaque département concerné ;
 - Une copie de l'acte doit être adressée au préfet concerné ainsi qu'à l'ANFR.

NB : les procédures d'institution d'une servitude dont l'arrêté d'ouverture d'enquête publique a été publié avant la publication du décret n°2019-229 du 25 Mars 2019 demeurent régies par les dispositions applicables antérieurement à sa publication selon l'article 2 dudit décret.

Procédure de modification

La procédure de modification est précisée à l'article R. 21 alinéa 2 du code des postes et des communications électroniques : les modifications de nature à entraîner une aggravation de l'assiette de la servitude obéissent au principe de parallélisme des formes et doivent donc être opérées conformément à la procédure d'institution. Dans les autres cas, elles sont modifiées par arrêté ministériel, sans qu'il y ait lieu de procéder à enquête publique.

L'arrêté de modification du plan de servitudes fait l'objet d'une publication (article R. 21 alinéa 3 du code des postes et des communications électroniques) :

- Publication au recueil des actes administratifs de l'Etat dans chaque département concerné ;
- Une copie de l'acte doit être adressée au préfet concerné ainsi qu'à l'ANFR.

Procédure de suppression

La procédure de suppression est précisée à l'article R. 21 alinéa 2 du code des postes et des communications électroniques : les servitudes peuvent également être supprimées par arrêté ministériel, sans qu'il y ait lieu de procéder à enquête publique.

L'arrêté de suppression du plan de servitudes fait l'objet d'une publication (article R. 21 alinéa 3 du code des postes et des communications électroniques) :

- Publication au recueil des actes administratifs de l'Etat dans chaque département concerné ;
- Une copie de l'acte doit être adressée au préfet concerné ainsi qu'à l'ANFR.

SERVITUDE T7

SERVITUDE AERONAUTIQUE A L'EXTERIEUR DES ZONES DE DEGAGEMENT CONCERNANT DES INSTALLATIONS PARTICULIERES

1 - GENERALITES

Législation

- Code des transports : L6352-1
- Code de l'aviation civile : article R.244-1 et articles D.244-2 à D.244-4
- Arrêté du 25 juillet 1990 relatif aux installations dont l'établissement à l'extérieur des zones grevées de servitudes aéronautiques de dégagement est soumis à autorisation.

Définition

À l'extérieur des zones grevées de servitudes de dégagement en application du présent titre, l'établissement de certaines installations qui, en raison de leur hauteur, pourraient constituer des obstacles à la navigation aérienne est soumis à une autorisation spéciale du ministre chargé de l'aviation civile et du ministre de la défense.

Cette servitude s'applique à tout le territoire national.

Gestionnaires:

- **ministère en chargé de l'aviation civile**
- **ministère en charge de la défense**

II - PROCEDURE D'INSTITUTION

Des arrêtés ministériels déterminent les installations soumises à autorisation ainsi que la liste des pièces qui doivent être annexées à la demande d'autorisation.

III - EFFETS DE LA SERVITUDE

A - CHAMP D'APPLICATION

Les installations dont l'établissement à l'extérieur des zones grevées de servitudes aéronautiques de dégagement est soumis à autorisation du ministre chargé de l'aviation civile et du ministre chargé des armées comprennent :

a) En dehors des agglomérations, les installations dont la hauteur en un point quelconque est supérieure à 50 mètres au-dessus du niveau du sol ou de l'eau ;

b) Dans les agglomérations, les installations dont la hauteur en un point quelconque est supérieure à 100 mètres au-dessus du niveau du sol ou de l'eau.

Sont considérées comme installations toutes constructions fixes ou mobiles.

Sont considérées comme agglomérations les localités figurant sur la carte aéronautique au 1/500 000 (ou son équivalent pour l'outre-mer) et pour lesquelles des règles de survol particulières sont mentionnées.

Ces dispositions ne sont pas applicables aux lignes électriques.

Ne peuvent être soumises à un balisage diurne et nocturne, ou à un balisage diurne ou nocturne, que les installations (y compris les lignes électriques) dont la hauteur en un point quelconque au-dessus du niveau du sol ou de l'eau est supérieure à :

- 80 mètres, en dehors des agglomérations ;

130 mètres, dans les agglomérations ;

50 mètres, dans certaines zones, ou sous certains itinéraires où les besoins de la circulation aérienne le justifient, notamment :

- les zones d'évolution liées aux aérodromes ;
- les zones montagneuses ;
- les zones dont le survol à très basse hauteur est autorisé.

Toutefois, en ce qui concerne les installations constituant des obstacles massifs (bâtiments à usage d'habitation, industriel ou artisanal), il n'est normalement pas prescrit de balisage diurne lorsque leur hauteur est inférieure à 150 mètres au-dessus du niveau du sol ou de l'eau.

Le balisage des obstacles doit être conforme aux prescriptions fixées par le ministre chargé de l'aviation civile.

B- DEMANDE D'AUTORISATION

Les demandes visant l'établissement des installations mentionnées à l'article R.244-1, et exemptées du permis de construire, à l'exception de celles relevant de la loi du 15 juin 1906 sur les distributions d'énergie et de celles pour lesquelles les arrêtés instituent des procédures spéciales, devront être adressées à la direction départementale des territoires du département dans lequel les installations sont situées. Un récépissé sera délivré.

Elles mentionneront la nature des travaux à entreprendre, leur destination, la désignation d'après les documents cadastraux des terrains sur lesquels les travaux doivent être entrepris et tous les renseignements susceptibles d'intéresser spécialement la navigation aérienne.

Si le dossier de demande est incomplet, le demandeur sera invité à produire les pièces complémentaires.

La décision doit être notifiée dans le délai de deux mois à compter de la date de dépôt de la demande ou, le cas échéant, du dépôt des pièces complémentaires.

Si la décision n'a pas été notifiée dans le délai ainsi fixé, l'autorisation est réputée accordée pour les travaux décrits dans la demande, sous réserve toutefois de se conformer aux autres dispositions législatives et réglementaires.

Lors d'une demande, l'autorisation peut être subordonnée à l'observation de conditions particulières d'implantation, de hauteur ou de balisage suivant les besoins de la navigation aérienne dans la région intéressée.

Lorsque les installations en cause ainsi que les installations visées par la loi du 15 juin 1906 sur les distributions d'énergie qui existent à la date du 8 janvier 1959, constituent des obstacles à la navigation aérienne, leur suppression ou leur modification peut être ordonnée par décret pris après avis de la commission visée à l'article R. 242-1 du code de l'aviation civile.

C - INDEMNISATION

Le refus d'autorisation ou la subordination de l'autorisation à des conditions techniques imposées dans l'intérêt de la sécurité de la navigation aérienne ne peuvent en aucun cas ouvrir un droit à indemnité au bénéfice du demandeur.



Liberté • Égalité • Fraternité
RÉPUBLIQUE FRANÇAISE

PRÉFECTURE DE LA RÉGION LORRAINE

ARRETE SGAR n° 2003 - 256 du 07 JUL 2003

DEPARTEMENT DE LA MOSELLE
Arrêté de zonage archéologique

LE PREFET DE LA REGION LORRAINE
Préfet de la zone de défense Est
Préfet de la Moselle
Officier de la Légion d'honneur

Vu la loi n° 2001644 du 17 janvier 2001 relative à l'archéologie préventive ;

Vu le décret n° 2002-89 du 16 janvier 2002 relatif aux procédures administratives et financières en matière d'archéologie préventive notamment son article 1er ;

Vu le code de l'urbanisme, notamment son article R.442-3-1 ;

Considérant que les éléments de connaissance du patrimoine recensés à la carte archéologique nationale (Service Régional de l'Archéologie, Direction Régionale des Affaires Culturelles) laissent supposer la présence d'éléments du patrimoine archéologique sur le territoire des communes citées à l'article 1^{er} du présent arrêté ;

Considérant que les projets d'aménagements de plus de 3000 m² terrassés sont, de par leur superficie, susceptibles de porter une atteinte irréversible à la conservation, l'étude ou la mise en valeur d'un site archéologique ;

ARRETE

Article 1er : Le présent arrêté concerne dans le département de la MOSELLE, arrondissement de METZ-CAMPAGNE, les communes suivantes :

AMANVILLERS, ANCERVILLE, ANCY-SUR-MOSELLE, ANTILLY, ARGANCY, ARRY, ARS-LAQUENEXY, ARS-SUR-MOSELLE, AUBE, AUGNY, AY-SUR-MOSELLE, BAN-SAINT-MARTIN, BAZONCOURT, BECHY, BEUX, BRONVAUX, BUCHY, BURTONCOURT, CHAILLY-LES-ENNERY, CHANVILLE, CHARLEVILLE-SOUS-BOIS, CHARLY-ORADOUR, CHATEL-SAINT-GERMAIN, CHEMINOT, CHERISEY, CHESNY, CHIEULLES, COINCY, COIN-LES-CUVRY, COIN-SUR-SEILLE, COLLIGNY, COURCELLES-CHAUSSY, COURCELLES-SUR-NIED, CUVRY, DORNOT, ENNERY, ETANGS (LES), FAILLY, FEVES, FEY, FLEURY, FLEVY, FLOCOURT, FOVILLE (VERNY), GLATIGNY, GOIN, GRAVELOTTE, GUIRLANGE-GOMELANGE, HAUCONCOURT, HAYES, JOUY-AUX-ARCHES, JURY, JUSSY, LA MAXE, LANDONVILLERS, LAQUENEXY, LEMUD, LESSY, LIEHON, LONGEVILLE-LES-METZ, LORRY-LES-METZ, LORRY-MARDIGNY, LOUTREMANGE, LOUVIGNY, LUPPY, MAIZERROY, MAIZIERES-LES-METZ, MAIZERY, MALROY, MARANGE-SILVANGE, MARIEULLES-VEZON, MARLY, MARSILLY, MECLEUVES, MEY, MONCHEUX, MONTIGNY-LES-METZ, MONTOIS-FLANVILLE, MONTOIS-LA-MONTAGNE, MOULINS-LES-METZ, NOISSEVILLE, NORROY-LE-VEEUR, NOUILLY, NOVEANT-SUR-MOSELLE, OGY, ORNY, PAGNY-LES-GOIN, PANGE, PELTRE, PIERREVILLIERS, PLAPPEVILLE, PLESNOIS, POMMERIEUX, PONTOY, POUILLY, POURNOY-LA-CHETIVE, POURNOY-LA-GRASSE, RAVILLE,

REMILLY, RETONFEY, REZONVILLE, ROMBAS, RONCOURT, ROZERIEULLES, SAILLY-ACHATEL, SAINTE-BARBE, SAINTE-MARIE-AUX-CHENES, SAINT-HUBERT, SAINT-JULIEN-LES-METZ, SAINT-JURE, SAINT-PRIVAT-LA-MONTAGNE, SANRY-LES-VIGY, SANRY-SUR-NIED, SAULNY, SCY-CHAZELLES, SECOURT, SEMECOURT, SERVIGNY-LES-RAVILLE, SERVIGNY-LES-SAINTE-BARBE, SILLEGNY, SILLY-EN-SAULNOIS, SILLY-SUR-NIED, SOLGNÉ, SORBÉY, TALANGE, THIMONVILLE, TRAGNY, TREMERY, VANTOUX, VANY, VAUX, VERNEVILLE, VERNY, VIGNY, VILLERS-STONCOURT, VIONVILLE, VRY, VULMONT, WOIPPY .

Article 2 : Le périmètre de la commune constitue la zone géographique prévue au 1^{er} alinéa de l'article 1^{er} du décret n° 2002-89 susvisé.

Article 3 : Tous les dossiers de demande de permis de construire, de démolir et d'autorisation d'installation et de travaux divers d'une emprise au sol terrassée supérieure à 3000 m² (y compris parkings et voiries), situés dans la zone délimitée à l'article 2, devront être transmis au Préfet de région dans les conditions définies par le décret n°2002-89 susvisé.

Article 4 : Tous les travaux visés par l'article R 442-3-1 du code de l'urbanisme, d'une emprise au sol terrassée supérieure à 3000 m² et situés dans la zone délimitée à l'article 2, devront être également transmis au Préfet de région .

Article 5 : Le Préfet du département de la Meuse et le Directeur régional des affaires culturelles sont chargés de l'exécution du présent arrêté qui sera publié au recueil des actes administratifs de la préfecture du département, adressé au Maire, et affiché en mairie pendant un mois, à compter du jour où il sera reçu.



Le Préfet de la région Lorraine

Bernard HAGELSTEEN

Copie à : Maires des communes concernées
Préfecture de région
Préfecture du département de la Moselle
Direction départementale de l'équipement