






-  Limite communale
-  Parcelle
-  Réseau séparatif - eaux usées
-  Réseau séparatif - eaux pluviales
-  Réseau unitaire

Département de Moselle

Commune de SERVIGNY-LES-SAINTE-BARBE

PLAN LOCAL D'URBANISME

SCHÉMA DU RÉSEAU D'ASSAINISSEMENT

Echelle 1/1000

Vu pour être annexé à la délibération du conseil municipal du 18 juillet 2025 tirant le bilan de la concertation et arrêtant la révision générale du PLU de Servigny-les-Sainte-Barbe

Cachet de la Mairie et signature du Maire :

Approuvé le :

Révisé le :	Modifié le :	Mis à jour le :



© Origine DGFIP Cadastre © Droits de l'État réservés © 2022

